

Sporządzony w dniu 06.08.2009 roku w Urzędzie Miasta i Gminy w Kazimierzy Wielkiej w sprawie ustalenia warunków sprzedaży w drodze bezprzetargowej działki nr 315/4 o powierzchni 0,0200 ha położonej w Dalechowicach.

Uzgodnień dokonali:

1. Pan Adam Bodzioch - Burmistrz Miasta i Gminy
2. Pani/Pan Teresa i Jan małż. Bączek, zamieszkałi Chruszczyna Wielka 104, 28-500 Kazimierza Wielka - jako przyszły nabywca nieruchomości.

§ 1.

Gmina Kazimierza Wielka jest właścicielem nieruchomości oznaczonej w ewidencji gruntów wsi Dalechowice jako działka nr 315/4 o powierzchni 0,0200 ha na podstawie Decyzji Wojewody Kieleckiego znak: GG.VI.A-7413/10/9/97 z dnia 22.07.1997 roku. Nieruchomość nr 315/4 jest niezabudowana i użytkowana przez właściciela działki przyległej oznaczonej nr 315/2 jako teren niezbędny do funkcjonowania zgodnie z przepisami punktu handlowego (sklep) znajdującego się na działce nr 315/1. Nieruchomość posiada urządzoną księgę wieczystą nr 31 988.

§ 2.

Zgodnie ze studium uwarunkowań i kierunków zagospodarowania przestrzennego gminy Kazimierza Wielka zatwierdzonego Uchwałą Nr XIX/135/2000 Rady Miejskiej w Kazimierzy Wielkiej nieruchomości położona we wsi Dalechowice oznaczona nr ewidencyjnym 315/4 położona jest na terenach usług podstawowych istniejących.

§ 3.

Pani/Pan Teresa i Jan małż. Bączek są współwłaścicielami nieruchomości sąsiedniej zabudowanej (sklep spożywczo - przemysłowy) położonej w Dalechowicach oznaczonej w ewidencji gruntów jako działka nr 315/2 o powierzchni 0,0200 ha.

§ 4.

Pani/ Pan Teresa i Jan małż. Bączek dzierżawią od Gminy Kazimierza Wielka nieruchomość nr 315/4 od 01.09.2006 roku i użytkują działkę jako podjazd do punktu handlowego. Sprzedaż działki nr 315/4 na rzecz Pani/Pana Teresy i Jana małż. Bączek umożliwi funkcjonowanie zgodnie z przepisami istniejącego sklepu spożywczo – handlowego.



§ 10.

Niniejszy protokół sporządzono w 3 jednobrzmiących egzemplarzach, z których po jednym otrzymuje każda ze stron.



(nabywca)

BURMISTRZ

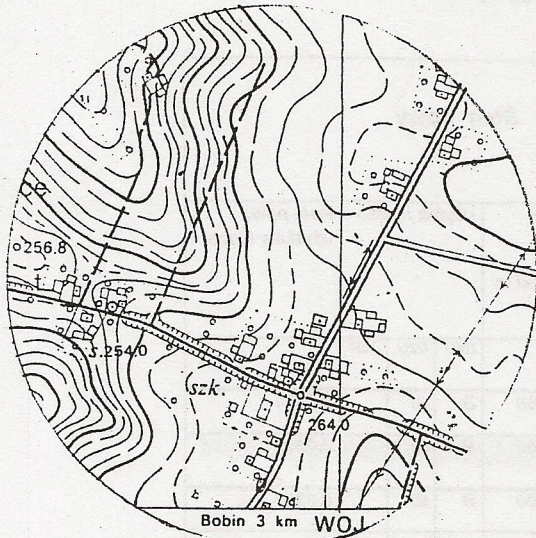


Adam Bodzioch

(sprzedawca)

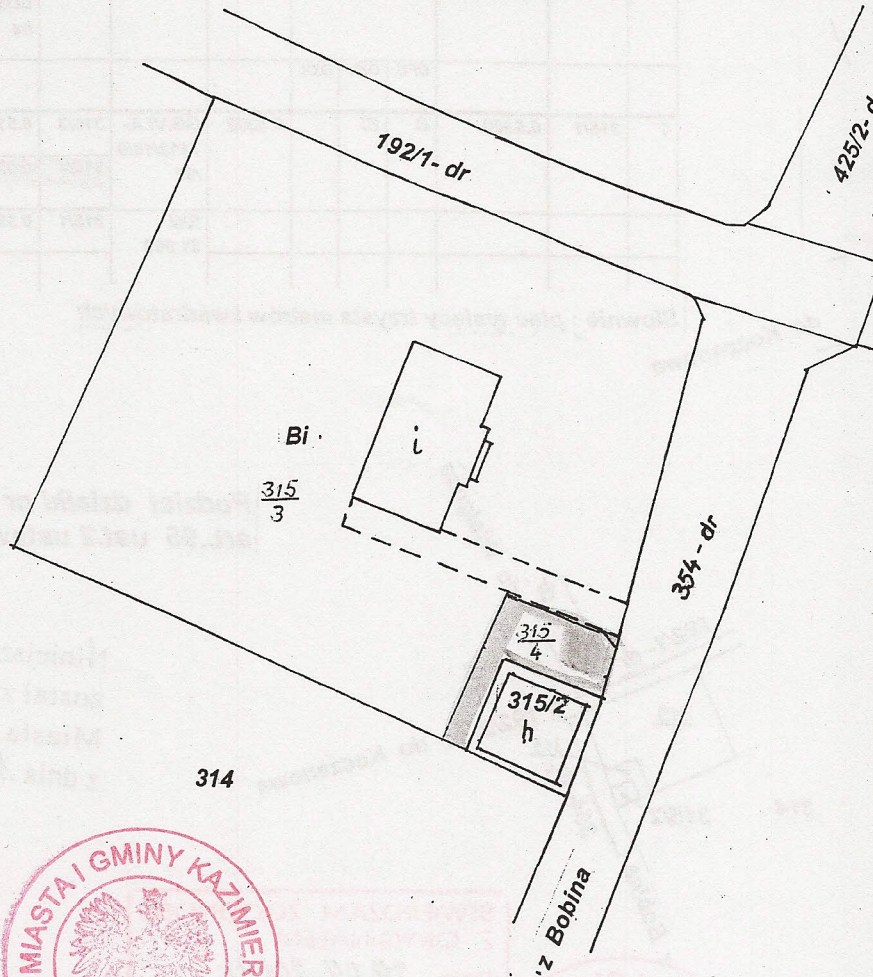


# ORIENTACJA



Skala 1: 10 000

Wyniesienie  
Skala 1:1000



SIWIERDZAM ZGODNOŚĆ  
Z ORYGINAŁEM  
Dnia 29.09.2009r.

Z up. Burmistrza  
Naczelnik Wydziału

inż. Anna Kowalska



Id jednostki ewidencyjnej 260303-5  
Id obrębu ewidencyjnego 260303035-007

Woj. świętokrzyskie  
Gmina: Kazimierza Wielka  
Obręb: Dalechowice

Nieruchomość: Nr 315/1

## MAPA Z PROJEKTEM PODZIAŁU NIERUCHOMOŚCI

Skala 1:5000

Sporządzona na podstawie operatu ewidencji  
gruntów oraz własnego pomiaru uzupełniającego

Wykazane n  
nieruchomo  
podziałowi s  
ewidencji g



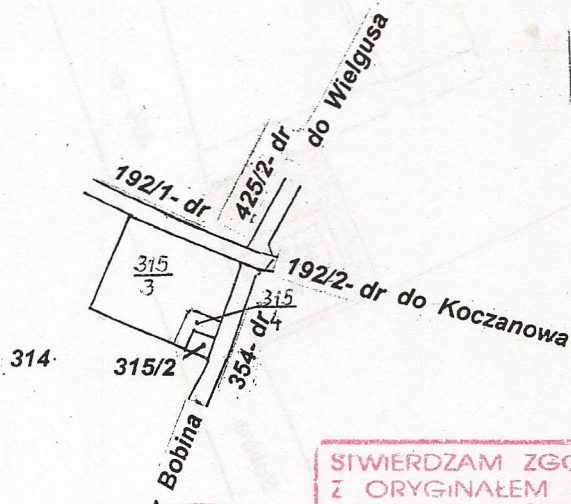
## Wykaz zmian danych ewidencyjnych

Stan dotychczasowy					Tytuł prawny	Stan nowy					
L.P	ID działki ewid.	Pole pow. działki ewid. w ha	Użytek i klasa			Pole pow. użytk. i klas	Nr. działki	Pole pow. działki w ha	Użytek i klasa		Pole pow. użytków i klas
			OFU	OZU	OZK			OFU	OZU	OZK	
1	315/1	0.5300	B	Bi	0.5300	GG.VI.A-7413/10/9/97	315/3	0.5100	B	Bi	0.5100
							315/4	0.0200	B	Bi	0.0200
						KW 31 988	315/1	0.5300	B	Bi	0.5300

Słownie : pięć tysięcy trzysta metrów kwadratowych

**Podział działki nr 315/1 wykonano na podstawie art.95 ust.2 ustawy o gospodarce nieruchomościami.**

Niniejszy projekt podziału nieruchomości został zatwierdzony decyzją Burmistrza Miasta i Gminy w Kazimierzy Wielkiej z dnia 14.05.2009... Nr PROJ-7430-712209



SIWIERDZAM ZGODNOŚĆ  
 Z ORYGINAŁEM  
 Dnia 29.09.2009r.

**BURMISTRZ**

*Adam Bodzioch*



Z up. Burmistrza  
 Naczelnik Wydziału  
*inż. Anna Kowalska*

Opis granic  
 podlegającej  
 zmianie z danymi  
 ewidencyjnymi

Wykonał w 2009 roku :  
**BIURO USŁUG WIELOBRANŻOWYCH**  
 PROJEKTOWANIE POMIARY GEODEZYJNE  
*Wiesława Makola*  
 28-309 Kazimierza Wielka Boronice 24  
 tel. (041) 3525-167  
**GEODETA UPRAWNIONY**  
*Wacław Makola*  
 Boronice 24 tel. (041) 3525 167  
 Nr pozw 2314  
 Kazimierza Wielka 03.2009r.      Wks. Rob.6/09

07 KWI 2009  
 3295-6/2009  
 Z up. STAROSTY  
 7.09.2009 mgr inż. *Anna Drobik*  
 Kierownik Powiatowego  
 Ośrodka Dokumentacji  
 Geodezyjnej i Kartograficznej