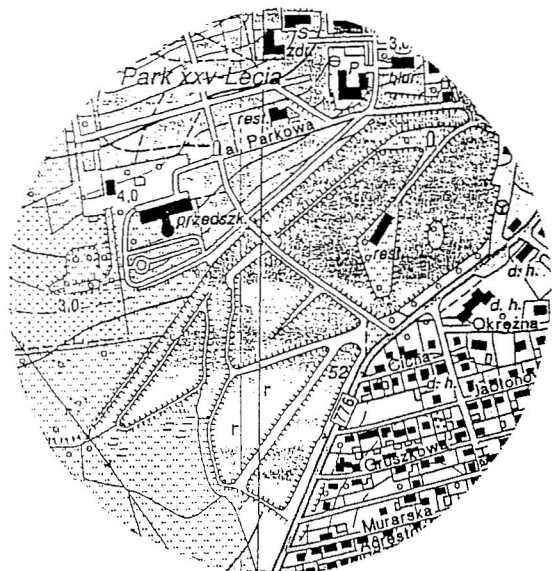


ORIENTACJA

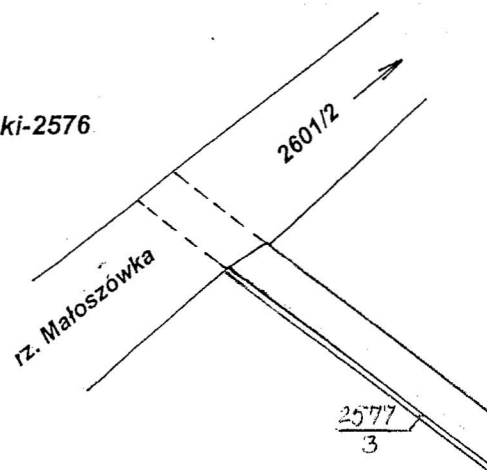


Skala 1 : 10 000

Podział działek nr nr 393 i 2577/1 jest zgodny z Miejscowym Planem Ogólnego Zagospodarowania Przestrzennego miasta Kazimierza Wielka zatwierdzonego Uchwałą NrXLII/445/2006 Rady Miejskiej w Kazimierzy Wielkiej z dnia 26. X. 2006 roku.

L.p.
1
Raz dot

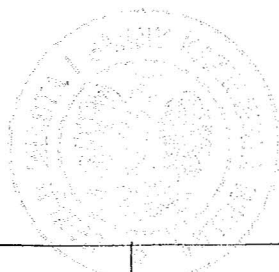
Park miejski-2576



Ws

2577
2

STWIERDZAM BŁĄDNOŚĆ
Z ODKRYCIAMI
Dnia 10.10.12



[Handwritten signature]
Naczelnik Miasta
Kazimierz Wielki

Id. jednostki ewidencyjnej 260303-4
Id. obrębu ewidencyjnego 260303-40001

MAPA Z PROJEKTEM PODZIAŁU NIERUCHOMOŚCI

Wykazane
nieruchom
podziałów
ewidencyj

Woj. świętokrzyskie
Pow. kazimierski
Gmina : Kazimierza Wielka
Obręb: m. Kazimierza Wielka
Arkusz Nr 6
Nieruchomość Nr 393 i 2577/1

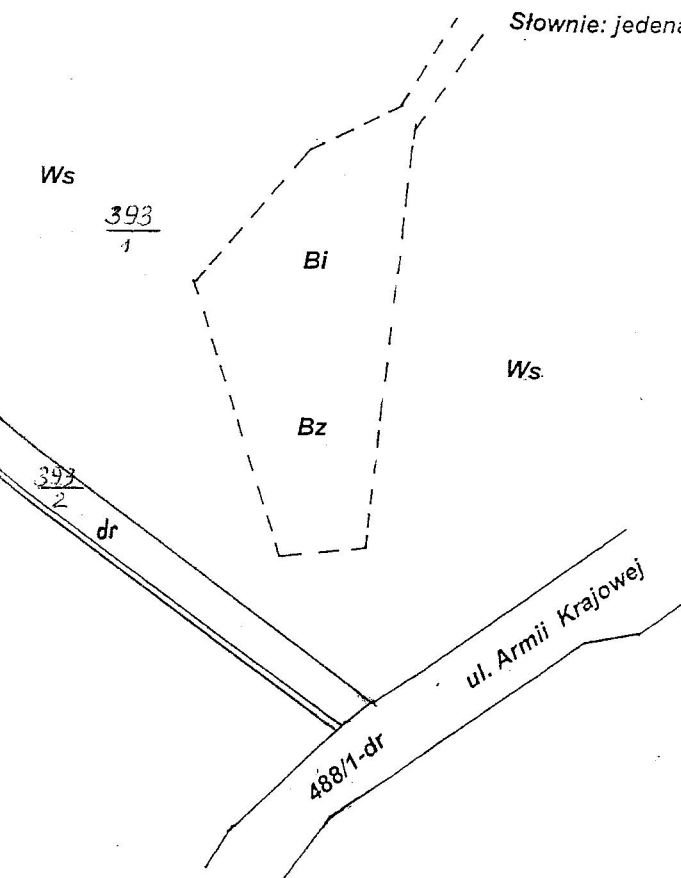
Skala 1: 2 000

Sporządzona na podstawie operatu ewidencji
gruntów oraz własnego pomiaru uzupełniającego

WYKAZ ZMIAN EWIDENCYJNYCH DOTYCZĄCYCH DZIAŁKI

Nr działki ewidencyjnej	STAN DOTYCHCZASOWY				Nr działki ewidencyjnej	STAN NOWY				Uwagi		
	Pole pow. działki ewidencyjnej w ha	Rodzaj użytku i klasa				Pole powierzchni użytków i klas w działce	Pole pow. działki w ha	Rodzaj użytku i klasa			Pole powierzchni użytków i klas w działce	
		OFU	OZU	OZK				OFU	OZU			OZK
		Bz	Bz	0,3552			Bz	Bz	0,3552	KW nr 22657 Dec. GP.V.7413/3460/9		
		Wsr	Wsr	3,8842			Ws	Ws	3,7427			
		Bi	Bi	0,4902	393/1	4,5881	Bi	Bi	0,4902			
									4,5881			
393	4,7296			4,7296	393/2	0,1415	Dr	Dr	0,1415			
		W	W	6,5229	393	4,7296			4,7296			
2577/1	6,5229			6,5229								
Stan dotychczasowy	11,2525			11,2525	2577/2	6,5119	W	W	6,5119			
					2577/3	0,0110	W	W	0,0110			
					2577/1	6,5229			6,5229			
					Razem nowy stan				11,2525			

Słownie: jedenaście hektarów dwa tysiące pięćset dwadzieścia pięć m kw



na mapie granice
kości podlegającej
są zgodne z danymi
gruntów.

Wykonał w 2009 roku:
BIURO USŁUG WIELOBRANŻOWYCH
PROJEKTOWANIE POMIARY GEODEZYJNE
Wiesław Makola
28-500 Kazimierza Wielka Boronice 24
tel. (041) 3525-167
GEODETA UPRAWNIONY
Wacław Makola
Boronice 24 tel. (041) 3525 167
Nr pozw. 2314
Kazimierza Wielka 05. 2009r. Ks. rob. 24/09

STACJONARZ GEODEZYJNY KAZIMIERZA WIELKIEGO
Pracownia Geodezyjno-Kartograficzna
Kartograficzne w Kazimierzy Wielkiej
Pracownia Geodezyjno-Kartograficzna
Lecyńska 10, 28-500 Kazimierza Wielka
Tel. (041) 3525-167
23 CZE 2009
23.06.2009
23.06.2009

Wacław Makola
Kierownik Powiatowego
Ośrodka Dokumentacji
Geodezyjnej i Kartograficznej