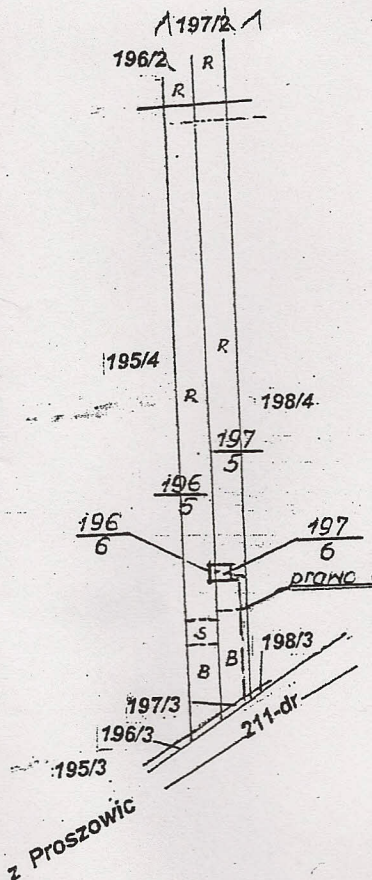


WYKAZ ZMIAN EWIDENCYJNYCH DOTYCZĄCYCH DZIAŁKI

STAN DOTYCHCZASOWY					STAN NOWY				Uwagi				
Nr działki ewidencyjnej	Pole pow. działki ewidencyjnej w ha	Rodzaj użytku i klasa			Pole powierzchni użytków i klas w działce	Nr działki ewidencyjnej	Pole pow. działki w ha	Rodzaj użytku i klasa			Pole powierzchni użytków i klas w działce		
		OFU	OZU	OZK				OFU	OZU	OZK			
197/4	0,7143	R	R	IIIa	0,3100	197/5	0,7043	R	R	II	0,3100	AN 820/68 KW Nr 4599	
		R	R	I	0,2856			R	R	IIIa	0,2756		
		B	R	I	0,1187			B	R	IIIa	0,1187		
				0,7143	197/6	0,0100	R	R	IIIa	0,0100			
					197/4	0,7143				0,7143			
197/4	0,8513	R	R	II	0,4880	196/5	0,8498	R	R	II	0,4880		AN 2874/04 KW Nr 4149
		R	R	IIIa	0,2150			R	R	IIIa	0,2135		
		S	R	IIIa	0,0400			S	R	IIIa	0,0400		
		B	R	IIIa	0,1083			B	R	IIIa	0,1083		
			0,8513	196/6	0,0015	R	R	IIIa	0,0015				
			1,5656	196/4	0,8513				0,8513				
					Ogółem	1,5656				1,5656			



Słownie: jeden hektar pięć tysięcy sześćset pięćdziesiąt sześć m kw

Podział działek nr nr 196/4 i 197/4 wykonano na podstawie art.94 ust.1 ustawy o gospodarce nieruchomościami.

pie
ności
ziałowi
atem
w.

Wykonał w 2009 roku:

BIURO USŁUG WIELOBRANŻOWYCH
PROJEKTOWANIE POMIARY GEODEZYJNE
Wiesława Makota
 28-500 Kazimierza Wielka Boronice 24
 tel. (041) 3525-187

GEODETA UPRAWNIONY
Wacław Makota
 Boronice 24, tel./041/ 3525 167
 Nr pozw. 2314

Kazimierza Wielka 11. 2009 r. Ks. rob. 52/09.

STAROSTA POWIATU KAZIMIERSKIEGO
 Powiatowy Ośrodek Dokumentacji Geodezyjnej
 i Kartograficznej w Kazimierzy Wielkiej

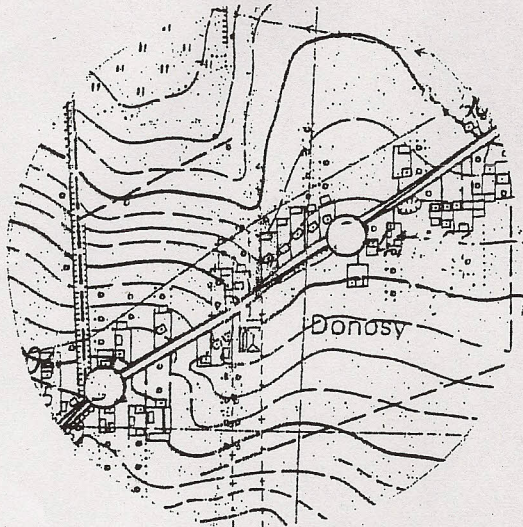
Poświadczam się zgodność niniejszego dokumentu z oryginałem przyjętym do państwowego zasobu geodezyjnego i kartograficznego w Powiatowym Ośrodku Dokumentacji Geodezyjnej i Kartograficznej w Kazimierzy Wielkiej.

08 GRU 2009
 w dniu nr ewid. 3231-177/2009

Kazimierza Wielka **Z up. STAROSTY**

mgr inż. Anna Drabik
 Kierownik Powiatowego
 Ośrodka Dokumentacji
 Geodezyjnej i Kartograficznej

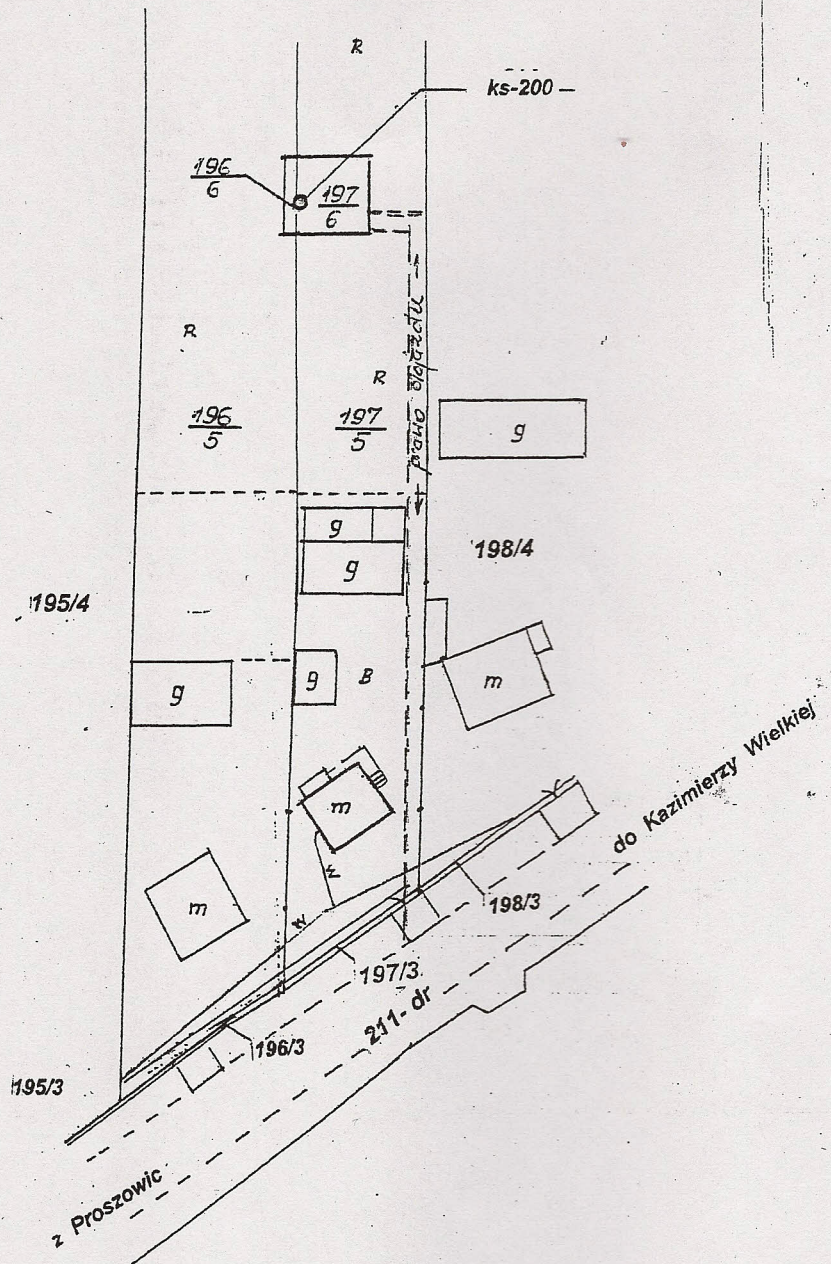
ORIENTACJA



Skala 1: 10 000

WYNIESIENIE

Skala 1: 1 000



SIWIERDZAM ZGODNOŚĆ
Z ORYGINAŁEM
Dnia 25.02.2010r



Z up. Burmistrza
Naczelnik Wydziału
inż. Anna Kowalska

L.p.	ID o	ewid
1	19	
3	19	
Razem s dotyczc y		

Id. jednostki ewidencyjnej 260303- 5
Id. obrębu ewidencyjnego 2603035-009

Woj. świętokrzyskie
Pow. kazimierski
Gmina: Kazimierza Wielka
Obręb: Donosy
Arkusz mapy Nr 1
Nieruchomość Nr 196/4 i 197/4

MAPA Z PROJEKTEM PODZIAŁU NIERUCHOMOŚCI

Skala 1: 5 000

Sporządzona na podstawie operatu ewidencyjnego
gruntów, oraz własnego pomiaru uzupełniającego

Wykazane na mapie
granice nieruchomości
podlegające pod
są zgodne z operatami
ewidencyjnymi gruntów