

**PLAN ODNOWY MIEJSCOWOŚCI
SŁONOWICE
NA LATA 2014 - 2021**



**Gmina KAZIMIERZA WIELKA
Powiat Kazimierski
Województwo Świętokrzyskie**

SŁONOWICE 2014

PLAN ODNOWY MIEJSCOWOŚCI SŁONOWICE

Spis treści

Wstęp	3
1. Charakterystyka miejscowości Słonowice	4
1.1 Położenie	4
1.2 Przynależność administracyjna	6
1.3 Powierzchnia	6
1.4 Liczba ludności	6
1.5 Historia Słonowic	7
1.6 Przestrzenna struktura miejscowości	8
2. Inwentaryzacja zasobów służących odnowie miejscowości Słonowice.....	8
2.1 Zasoby przyrodnicze	8
2.2 Dziedzictwo kulturowe	9
2.3 Obiekty i tereny	12
2.4 Infrastruktura społeczna	12
2.5 Infrastruktura techniczna.....	12
2.6 Gospodarka i rolnictwo	13
2.7 Kapitał społeczny i ludzki	16
3. Ocena mocnych i słabych stron miejscowości Słonowice	17
3.1 Mocne strony	17
3.2 Słabe strony	17
3.3 Szanse.....	17
3.4 Zagrożenia.....	18
4. Opis planowanych zadań i przedsięwzięć aktywizujących społeczność lokalną	19
5. Opis i charakterystyka obszarów o szczególnym znaczeniu dla zaspokojenia potrzeb mieszkańców	21

PLAN ODNOWY MIEJSCOWOŚCI SŁONOWICE

Wstęp

Plan Odnowy Miejscowości jest jednym z elementów wpływających na rozwój, odnowę wsi oraz poprawę warunków pracy i życia mieszkańców. Opracowanie i uchwalenie takiego dokumentu stanowi niezbędny warunek przy ubieganiu się o środki finansowe w ramach Programu Rozwoju Obszarów Wiejskich na lata 2007 – 2013 Działanie Odnowa i Rozwój Wsi.

Struktura opracowania oparta jest na rozdziałach dotyczących charakterystyki miejscowości Słonowice, historii miejscowości, analizie zasobów miejscowości służącej przedstawieniu stanu rzeczywistego, analizie SWOT oraz planie inwestycyjnym w kontekście uwzględnienia kierunków rozwoju miejscowości Słonowice. Dokument ma charakter poznawczy, służy możliwie szerokiemu i kompleksowemu rozpoznaniu obecnego stanu miejscowości i potencjału perspektywnego rozwoju. Stwarza również możliwości decyzyjne w sprawach podejmowania przedsięwzięć inwestycyjnych, które pozwolą na podjęcie prac przygotowawczych dla planowanych inwestycji i działań w miejscowości Słonowice pozwalających na wykorzystanie zasobów miejscowości i jej rozwój.

Plan Odnowy Miejscowości Słonowice jest dokumentem o charakterze planowania strategicznego i ma na celu stworzenie szczegółowej koncepcji i wizji rozwoju danej miejscowości. Odnowa i rozwój wsi jest wypadkową wielu działań, wśród których pierwsze miejsce zajmuje aktywność, zaangażowanie i solidarna postawa mieszkańców, dlatego też w przygotowaniu dokumentu od samego początku uczestniczyli aktywnie mieszkańcy Słonowic.

Plan Odnowy Miejscowości zawiera działania długofalowe, określone w horyzoncie czasowym na lata 2014 – 2021. Określa kierunek rozwoju oraz przedstawia metody i narzędzia jego wdrażania. Ponadto umożliwia planowe realizowanie działań ukierunkowanych na tworzenie jak najkorzystniejszych warunków rozwoju wsi i życia mieszkańców.

1. Charakterystyka miejscowości Słonowice.

1.1 Położenie

Słonowice to niewielka wieś położona w południowej części województwa świętokrzyskiego w powiecie kazimierskim na obszarze tzw. Niecki Nidziańskiej nad rzeką Małoszówką. Od północy graniczy z miastem Kazimierza Wielka, od wschodu ze wsią Donosy, od południa ze Skorczowem, natomiast od strony zachodniej z miejscowością Boszczynek, która należy do gminy Skalbierz, powiatu kazimierskiego, województwa świętokrzyskiego.

Na części obszaru Słonowic oraz Kazimierzy Wielkiej i miejsc. Donosy znajduje się zbiornik retencyjny na rzece Małoszówka o powierzchni 22 ha pełniący także funkcję rekreacyjną.

Obszar Słonowic charakteryzuje się zróżnicowanym krajobrazem od wyżynnego z szeregiem kopulastych pagórków porośniętych lasami, z szachownicą pól opadającą w kierunku rzeki Małoszówki. W Słonowicach, jak i na terenie całego Powiatu Kazimierskiego dominują gleby wytworzone z lessów oraz z utworów najmłodszych jak mady, torfy i mursze występujące w dolinie rzeki. Przeważają grunty o wysokiej bonitacji klas I - III. Grunty orne stanowią 74 % powierzchni miejscowości.

Przez teren miejscowości Słonowice przebiegają trzy drogi powiatowe nr 0507T Przybenice - Boszczynek - Słonowice, nr 0518 T Topola - Słonowice, nr 0528 T Słonowice - Kazimierza Wielka.

Miejscowość Słonowice bezpośrednio łączy się z siedzibą gminy – Kazimierzą Wielką, do stolicy województwa – Kielc jest 90 km, najbliższe większe miejscowości to w promieniu ok. 45 km Miechów, Kraków, Busko Zdrój, Proszowice.

PLAN ODNOWY MIEJSCOWOŚCI SŁONOWICE

1.2 Przynależność administracyjna

Słonowice jest jedną z 42 miejscowości w Gminie Kazimierza Wielka, która jest jedną z pięciu jednostek samorządowych wchodzących w skład powiatu kazimierskiego i jedną ze 102 gmin województwa świętokrzyskiego.

SŁONOWICE
GMINA – KAZIMIERZA WIELKA
POWIAT – KAZIMIERSKI
WOJEWÓDZTWO – ŚWIĘTOKRZYSKIE

1.3 Powierzchnia

Słonowice zajmują powierzchnię 565,36 ha, w tym między innymi:

- łąki i pastwiska – 49,06 ha
- lasy – 54,68 ha
- sady – 4,25 ha
- grunty orne – 410,70 ha
- zabudowa na użytkach rolnych – 17,68 ha
- drogi - 10,20 ha

1.4 Liczba ludności

Liczba mieszkańców miejscowości Słonowice wg stanu na dzień 31.12.2013 r. wynosiła 351 osób. Struktura wiekowa ludności została przedstawiona w poniższej tabeli:

WIEK	MEZCZYZNI	KOBIECY	RAZEM
Do 18 r.ż.	37	38	75
19 – 60 lat	109	107	216
Powyżej 60 r.ż.	23	37	60
Suma	169	182	351

Tabela 1. Struktura wiekowa ludności

Z powyższych danych wynika, że większość osób zamieszkujących Słonowice jest w wieku produkcyjnym, wchodzącym na rynek pracy. Dlatego też jednym z podstawowych

PLAN ODNOWY MIEJSCOWOŚCI SŁONOWICE

kierunków działań powinno być dążenie do podnoszenia jakości zasobów ludzkich na terenach wiejskich, poprzez zwiększenie szans młodych ludzi na zdobycie dobrego wykształcenia, adekwatnego do potrzeb rynku pracy. Inwestycje w kapitał ludzki wpłyną na zmniejszenie liczby migracji ludności w poszukiwaniu zatrudnienia, zarówno tej krajowej jak i zagranicznej.

1.5 Historia Słonowic

Słonowice, parafia pw. Miłosierdzia Bożego w Kazimierzy Wielkiej. Kiedyś w powiecie pińczowskim, obecnie na terenie powiatu Kazimierza Wielka.

Osadnictwo w widłach rzek Nidzicy i Małoszówki sięga czasów przedhistorycznych. Jest ono datowane na około 6 tysięcy lat. Pod koniec IV tysiąclecia p.n.e. (schyłkowy neolit) na ziemiach Zachodniej Małopolski żył lud, który budował monumentalne grobowce przypominające rozmachem egipskie piramidy.

Prowadzone od końca lat 70-tych przez zespół pod kierunkiem dr. Krzysztofa Tuni badania archeologiczne w Słonowicach pozwoliły odkryć groby („piramidy kazimierskie”) sprzed 4000 lat przed Chrystusem.

W połowie XV w. własność Jana Sławca z Topoli h. Ossorya, którego córka Barbara wyszła za dziadka Mikołaja Reja, także własność Mikołaja Reja, ojca literatury polskiej i do XVII w. wieś należała do Rejów h. Oksza. Ze Słonowicami z czasów, gdy wieś była własnością poety Mikołaja Reja wiąże się niezbyt przyjemna historia, a mianowicie tenże Mikołaj Rej pożyczył od parafii Św. Anny w Krakowie sporą sumę pieniędzy, w zastaw dając Słonowice. Pieniądzy nie oddał, procesy ciągnęły się latami, w końcu biskup krakowski nałożył na Reja ekskomunikę, ale ponieważ poeta już zmienił wyznanie na kalwińskie, nic sobie z tego nie robił. Formalnie jednakże, mimo upływu stuleci, ekskomunika na Reju i Słonowicach trwa ...

W początkach XVIII w. własność Marianny Tarłowej, od której w 1739r. wieś kupił Krzysztof Popiel h. Sulima (zm. 1750), starosta tuczapski, poseł Rzeczypospolitej do Turcji. Potem własność jego syna Józefa Popiela (1730-1800), kasztelana lwowskiego, kawalera Orderu Św. Stanisława i Orderu Orła Białego (1781), targowiczana, wreszcie tegoż syna Ksawerego Popiela (ur. 1770), majora milicji województwa wołyńskiego w powstaniu kościuszkowskim 1794r.

Na przełomie XVIII i XIX w. własność Jana Szczepanowskiego, którego tablica znajduje się w kościele pw. Podwyższenia Krzyża Świętego w Kazimierzy Wielkiej.

PLAN ODNOWY MIEJSCOWOŚCI SŁONOWICE

„DOM. Ojcu i obywatelowi cnotliwemu Janowi Szczepańskiemu, zmarłemu dnia 25 listopada 1827r. w 76 roku życia swego w Słonowicach, żona i dzieci ten słaby pomnik swojej wiecznej miłości i wdzięczności położyli”.

W XIX i XX w. wieś była folwarkiem majątku Łubieńskich z Kazimierzy Wielkiej. Słonowice nie ominęła zawierucha II Wojny Światowej. We wsi Słonowice znajduje się zbiorowa mogiła Żydów z Kazimierzy Wielkiej i okolic, którzy w październiku 1942 r. zostali zamordowani przez Niemców. Po II wojnie światowej Arie Meller z Kanady potomek kazimierskich Żydów ufundował pomnik, który został odsłonięty 7 kwietnia 1987 r. Obelisk znajduje się we wsi Słonowice. Przy posesji nr 41 należy skręcić w lewo, w pełną ścieżkę i przez ok.5 minut iść przez las. Przy drodze ustawiono drogowskaz : „Pomnik martyrologii żydowskiej”. Na obelisku znajduje się napis : „W tym miejscu w październiku 1942 r. hitlerowscy oprawcy zamordowali około 300 osób pochodzenia żydowskiego – obywateli Kazimierzy Wielkiej i okolic.”

Obiekty fizjograficzne Słonowice:

Podlesie

Reforma

Stara Wieś

1.6 Przestrzenna struktura miejscowości

W Słonowicach dominuje rozproszona zabudowa zagrodowa. Miejscem wokół , którego skupia się życie mieszkańców jest położona centralnie remizo-świetlica. Mieszkańcy przeprowadzają w niej drobne remonty polegające na malowaniu, ale wymaga ona większego nakładu środków finansowych.

2. Inwentaryzacja zasobów służących odnowie miejscowości

2.1 Zasoby przyrodnicze

Obszar, na którym położony jest powiat kazimierski określany jest przez geografów Nieceką Nidziańską, która jest częścią Wyżyny Małopolskiej. Teren ma rzeźbę pagórkowatą bez znacniejszego zróżnicowania form, różnica rzędnych waha się w granicach 195,9 m

PLAN ODNOWY MIEJSCOWOŚCI SŁONOWICE

n.p.m. do 320,2 m n.p.m. Ściślej rzecz biorąc powiat kazimierski rozpościera się na części Niecki, zwanej Płaskowyżem Proszowickim.

Wieś Słonowice położona jest w powiecie kazimierskim w południowej części województwa świętokrzyskiego. Posiada łagodny klimat, pozbawiony gwałtownych skoków i zmian termicznych. Miejscowy mikro klimat powoduje najdłuższy w Polsce okres wegetacji roślin, który trwa około 188 dni. Średnia temperatura roczna powietrza wynosi $+9^{\circ}\text{C}$, w miesiącach letnich $+18^{\circ}\text{C}$, w zimowych -4°C . Dni mroźnych jest 30-40 w roku. Przeciętnie w roku notuje się od 600 do 700 mm opadów. Słonowice posiadają świetne warunki ekologiczne, bowiem w promieniu 40 km nie ma uciążliwego przemysłu. Teren sołectwa Słonowice pokryty jest glebami lessowo - czarnoziemnymi wysokich klas od I do III najbardziej urodzajnymi w kraju.

Urozmaicenie terenu stanowią liczne obszary zadrzewione i zakrzewione oraz lasy mieszane, które stanowią ok.10% powierzchni miejscowości. Wzdłuż rzeki Małoszówki i nad ciekami rosną topole i wierzby.




Foto 1. Płaskowyż Proszowicki

2.2 Dziedzictwo kulturowe

Okolica ta nie wyróżnia się niczym szczególnym pośród okolicznych wzgórz, jednak zasługuje na miano **POLSKIEJ DOLINY KRÓLÓW**. Znajdźiska, które tu odsłonięto podczas badań archeologicznych prowadzonych od roku 1979, są o **1500 lat starsze od tych z Teb Zachodnich** w Egipcie.

PLAN ODNOWY MIEJSCOWOŚCI SŁONOWICE



W Słonowicach znajduje się unikatowe w skali europejskiej stanowisko archeologiczne, pochodzące z okresu neolitycznej kultury pucharów lejkowatych, obejmujące zespół wielkich grobowców megalitycznych (megaksylony) sprzed ponad 5.000 lat.

Grobowce w Słonowicach to budowle o długości ok. 120 m, wysokości ok. 5 m. i szerokości ok. 10 m. Zbudowane z ziemi, kamieni i drewnianych bali o średnicy 30 cm, przypominają duże nasypy ziemne, kryją w środku drewniane lub kamienne komory wewnętrzne.



Kamienna konstrukcja grobu centralnego w grobowcu megalitycznym. Fot. K. Tunja

X



PLAN ODNOWY MIEJSCOWOŚCI SŁONOWICE

W Europie niemal identyczne budowle znaleziono tylko w megalitycznym centrum na Wyspach Brytyjskich.

Od kilku lat badania naukowe prowadzi tu krakowski oddział Instytutu Archeologii i Etnologii PAN.

W 2004 r. w jednym z nich, długim, wielkim grobowcu, w trakcie prowadzonych prac archeologicznych, w odsłoniętej komorze odnaleziono cenne wyposażenie grobowe, na które składało się: miedziany topór i sztylet oraz trzy zdobione naczynia ceramiczne.

W kulturze pucharów lejkowatych, narzędzia miedziane na terenie dzisiejszej Polski to wielka rzadkość; w tym okresie bowiem najbliższe znane dziś archeologom ośrodki metalurgii miedzi znajdowały się na Bałkanach i w Alpach. Znaleziony miedziany topór i sztylet – narzędzia mające cechy użytkowe, przypuszczalnie ze względu na ich ówczesną wartość wykorzystywane były również jako symbole władzy – insygnia wodzowskie i prawdopodobnie dlatego też zostały tu złożone zmarłemu do grobu.



Rowy fundamentowe grobowca megalitycznego i fragment centralnego grobu o konstrukcji kamiennej. Fot. K. Tunia

X

PLAN ODNOWY MIEJSCOWOŚCI SŁONOWICE

Na terenie wsi znajduje się także drewniany krzyż przydrożny, przed którym mieszkańcy udający się w drogę zdejmują czapki z głów i czynią znak krzyża.

2.3 Obiekty i tereny

Wieś nie posiada parku, skweru, ścieżek rowerowych i rynku.

2.4 Infrastruktura społeczna

Ważnym ośrodkiem mającym wpływ na życie społeczności lokalnej jest usytuowana w centrum wsi remizo-świetlica, która pełni funkcję kulturalno-sportową.

W zakresie kultury i sportu działa również jednostka OSP, która w swoich zadaniach statutowych oprócz stania na straży bezpieczeństwa przeciw-pożarniczego ma za zadanie działania w sferze kulturalno-oświatowej i rozrywkowej. OSP liczy 18-u czynnych członków, działających pod własnym sztandarem .

Mieszkańcy zorganizowani są w Radzie Sołeckiej, Ochotniczej Straży Pożarnej oraz w Kole Gospodyń Wiejskich..

W związku z brakiem w miejscowości szkoły, dzieci z terenu wsi dowożone są autobusem do Szkoły podstawowej w Cudzynowicach i do Gimnazjum w Kazimierzy Wielkiej.

2.5 Infrastruktura techniczna

- Sieć wodociągowa

Miejscowość Słonowice jest zwodociągowana w 100%. Długość sieci wodociągowej 5,6 km. Liczba przyłączy wodociągowych prowadzących do budynków mieszkalnych około 58 szt. Długość przyłączy 1,5 km.

- Sieć kanalizacyjna

Sieć kanalizacyjna w trakcie realizacji. Gospodarstwa domowe w Słonowicach zaopatrzone są w bezodpływowe zbiorniki na ścieki sanitarne. Jednakże w związku z realizacją budowy kanalizacji sanitarnej mieszkańcy przyłączać się będą do kanalizacji.

- Gospodarka odpadami

PLAN ODNOWY MIEJSCOWOŚCI SŁONOWICE

Zbieraniem i transportem odpadów komunalnych z terenu Słonowic zajmuje się firma posiadająca zezwolenie na zbiórkę odpadów komunalnych, która prowadzi pojemnikowy system zbiórki.

- Sieć telekomunikacyjna

Miejscowość w całości stelefonizowana. Istnieje możliwość korzystania z sieci telefonii komórkowej: T-mobile , Plus , Orange.

- Sieć energetyczna

Wieś Słonowice w całości zelektryfikowana. Dostawcą energii są Zakłady Energetyczne Okręgu Radomsko – Kieleckiego ZEORK S.A. z siedzibą w Skarżysku, odbiorców obsługuje Rejonowy Zakład Energetyczny w Miechowie.

- Infrastruktura drogowa

Miejscowość Słonowice jest korzystnie położona pod względem komunikacyjnym. Przez Słonowice przebiegają trzy drogi powiatowe nr 0507T Przybenice – Boszczynek – Słonowice, nr 0518 T Topoła – Słonowice, nr 0528 T Słonowice – Kazimierza Wielka , przy której znajdują się 2 przystanki autobusowe, w bezpośredniej bliskości drogi wojewódzkiej Kraków - Busko Zdrój, drogi gminne o nawierzchni bitumicznej a także dojazdowe tłuczniowo-gruntowe, co sprawia że miejscowość jest łatwo dostępna.

- Zaopatrzenie w ciepło

Na terenie miejscowości brak jest centralnych systemów zaopatrzenia w ciepło. Stosowane są rozwiązania indywidualne, w przeważającej części do ogrzewania budynków stosowany jest węgiel kamienny i drewno. Brak w miejscowościach sieci gazu przewodowego. Większość mieszkańców zaopatruje się w gaz butlowy propan – butan.

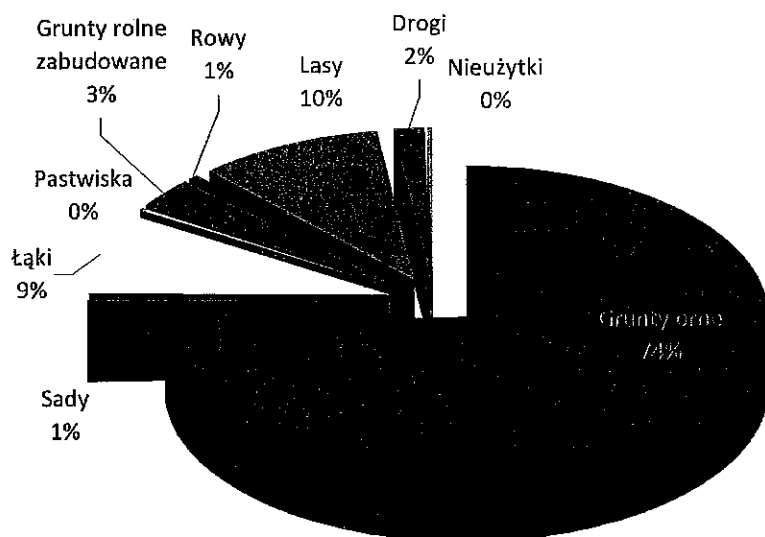
2.6.Gospodarka i rolnictwo

Miejscowość Słonowice to wieś, stąd główną formą działalności produkcyjnej jest rolnictwo. Jediną formą pozarolniczej działalności gospodarczej są prowadzone przez przedsiębiorców z poza gminy dwa sklepy spożywczo-przemysłowe. Brak jest jakichkolwiek punktów usługowych.

PLAN ODNOWY MIEJSCOWOŚCI SŁONOWICE

Słonowice zajmują powierzchnię 565,36 ha, z czego grunty orne 410,70 ha stanowią 81 % powierzchni. Ponadto na powierzchnię ogólną składają się:

- Sady – 4,25 ha
- Łąki – 47,61 ha
- Pastwiska – 1,45 ha
- Grunty rolne zabudowane – 17,68 ha
- Rowy – 3,30 ha
- Lasy – 54,67 ha
- Drogi – 10,20 ha
- Nieużytki – 0,82 ha



Wykres 1. Powierzchnia wsi Słonowice w %

Gleby charakteryzują się dość wysoką kulturą rolną, stanowią kompleksy przydatne zarówno do produkcji roślinnej jak i hodowli.

Korzystne warunki glebowe sprzyjają uprawie roślin o wysokich walorach odżywczych.

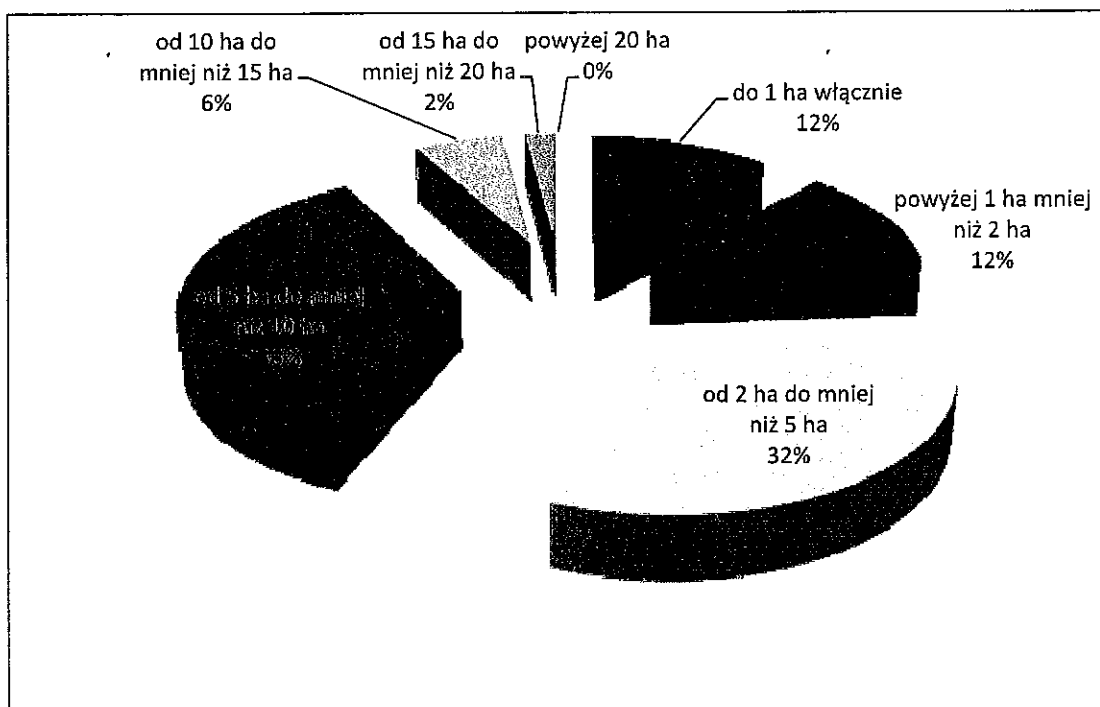
PLAN ODNOWY MIEJSCOWOŚCI SŁONOWICE

Strukturę upraw w produkcji roślinnej zawiera poniższa tabela :

Roślina uprawna	Ilość w ha
KUKURYDZA	17
MARCHEW	21
PSZENŻYTO	5
PSZENICA	107
JĘCZMIEN	15
MIESZANKI ZBOŻOWE	51
PIETRUSZKA	26
ZIEMNIAKI	65
BURAK CUKROWY	19
CEBULA	30,5
OGÓREK	7,2
BURAK ĆWIKŁOWY	16
CZOSNEK	1

W strukturze gospodarstw indywidualnych przeważają gospodarstwa od 5 do 10 hektarów (36%) oraz od 2 do 5 ha (32%).

PLAN ODNOWY MIEJSCOWOŚCI SŁONOWICE



Wykres 2. Struktura obszarowa gospodarstw rolnych w miejscowości Słonowice.

Na wsi nie ma ulokowanych większych zakładów przemysłowych, główną rolę odgrywają rodzinne gospodarstwa rolne. Brak jest odpowiednich instrumentów i narzędzi wspierających i stymulujących rozwój przedsiębiorczości, umożliwiających dostępność do zewnętrznych źródeł finansowania, wzrostu aktywności inwestycyjnej oraz wzrostu aktywności do podejmowania działalności gospodarczej.

2.7 Kapitał społeczny i ludzki

Najliczniejszą grupę mieszkańców stanowią osoby w wieku produkcyjnym - 216 osób, następnie w wieku przedprodukcyjnym 75 osoby i najmniej liczna grupa ludność w wieku poprodukcyjnym 60 osoby. Powyższa struktura wyraźnie wskazuje na rozwojowy charakter miejscowości. Głównym źródłem utrzymania większości mieszkańców wsi Słonowice jest rolnictwo. Mieszkańcy zorganizowani są w Radzie Sołeckiej, Ochotniczej Straży Pożarnej, Kole Gospodyń Wiejskich.

3. Ocena mocnych i słabych stron miejscowości Słonowice

3.1. Mocne strony

- Dobry stan środowiska naturalnego
- Wysoka aktywność władz gminy
- Czyste powietrze
- Wysokiej jakości nie skażone gleby
- Infrastruktura techniczna – wodociągi, sieci energetyczne, telekomunikacyjne.
- Odległość od dużych zakładów przetwórstwa emitujących zanieczyszczenia
- Atrakcyjne zasoby przyrodnicze
- Bliskość Krakowa (dostępność szkół, kultury, rynku pracy)
- Duży potencjał społeczny – aktywni mieszkańcy

3.2. Słabe strony

- Ukryte bezrobocie
- Niski stan zasobności gospodarstw domowych
- Niezadowalający stan techniczny budynków (remizo-świetlica),
- Niezagospodarowana przestrzeń przy zbiorniku retencyjnym,
- Brak promocji walorów miejscowości
- Ograniczony rozwój działalności pozarolniczej – turystycznej, usługowej

3.3. Szanse

- Szanse związane ze środkami pomocowymi Unii Europejskiej – możliwość korzystania z pomocy finansowej UE np. PROW, RPO i inne w zakresie inwestycji w gospodarstwa rolne, infrastrukturę wsi i kapitał ludzki
- Aktywność mieszkańców
- Szanse związane z rozwojem obsługi rolnictwa – tania siła robocza, zapotrzebowanie rolnictwa na usługi
- Rozwój turystyki wiejskiej, agroturystyki oraz alternatywnych form spędzania wolnego czasu – ekologia, naturalne otoczenie, folklor

3.4. Zagrożenia

- Wzrost bezrobocia, ukryte bezrobocie na wsi
- Emigracja zarobkowa
- Odływ młodych ludzi do miast w poszukiwaniu pracy
- Niski przyrost naturalny
- Brak kompleksowych inwestycji w infrastrukturę techniczną
- Silna konkurencja regionów wysoko uprzemysłowionych

Szans na rozwój miejscowości Słonowice należy upatrywać głównie w rozwoju społeczności lokalnej, zwiększaniu zaangażowania mieszkańców w sprawy wsi, większej integracji i podejmowaniu wspólnych działań na rzecz miejscowości. Wsparciem dla tych inicjatyw mogą być środki pozyskiwane na rozwój miejscowości w wymiarze infrastrukturalnym, które ułatwią życie społeczności lokalnej, zmniejszą różnicę pomiędzy terenami wiejskimi a miastem.

Kolejną szansą jest rozwój turystyki. Położenie miejscowości – oddalenie od skupisk ludności, czyste środowisko, nowo wybudowany zbiornik retencyjny dają możliwość rozwinięcia agroturystyki. Z analiz środowiska przyrodniczego i kulturalno –historycznego wynika, że turystyka może stanowić znaczące źródło dochodów mieszkańców.

To co jest szansą może stanowić zagrożenie. Brak przemysłu i miejsc pracy może powodować pozostawienie na uboczu prowadzonych inwestycji, odpływ młodych ludzi w poszukiwaniu pracy i godnego poziomu życia.

PLAN ODNOWY MIEJSCOWOŚCI SŁONOWICE

4. Opis planowanych zadań i przedsięwzięć aktywizujących społeczność lokalną

- *Zagospodarowanie terenów zbiornika retencyjnego na rzece Małoszówce*
 - Cel: poprawa jakości infrastruktury
 - Przeznaczenie: mieszkańcy miejscowości, gminy, powiatu i turyści
 - Harmonogram realizacji: 2014-2015
 - Kwota końcowa i wskazanie źródła jej pozyskania : 300 000 zł , środki własne Gminy i PROW na lata 2007 -2013.

- *Budowa pomostu stalowo - drewnianego na rzece Małoszówce*
 - Cel: poprawa jakości infrastruktury
 - Przeznaczenie: mieszkańcy miejscowości, gminy, powiatu i turyści
 - Harmonogram realizacji: 2014-2015
 - Kwota końcowa i wskazanie źródła jej pozyskania : 70 000 zł , środki własne Gminy i PROW na lata 2007 -2013.

- *Remont remizo-świetlicy w Słonowicach*
 - Cel: aktywizacja mieszkańców
 - Przeznaczenie: mieszkańcy miejscowości i gminy
 - Harmonogram realizacji: 2016 r.
 - Kwota końcowa i wskazanie źródła jej pozyskania : 150 000 zł, środki własne Gminy i PROW na lata 2014-2021.

- *Organizowanie działań dla dzieci i młodzieży*
 - Cel: aktywizacja mieszkańców
 - Przeznaczenie: mieszkańcy miejscowości, gminy,
 - Harmonogram realizacji: 2014-2021
 - Kwota końcowa i wskazanie źródła jej pozyskania : 1 000 zł/1 działanie , środki własne Gminy.

PLAN ODNOWY MIEJSCOWOŚCI SŁONOWICE

- *Organizacja pikników rodzinnych*

- Cel: aktywizacja i integracja mieszkańców,
- Przeznaczenie: mieszkańcy miejscowości, gminy,
- Harmonogram realizacji:2014-2021
- Kwota końcowa i wskazanie źródła jej pozyskania : 20 000 zł/1 działanie środki własne mieszkańców, PROW na kolejne lata, Działanie Leader.

- *Modernizacja oświetlenia ulicznego*

- Cel: poprawa jakości infrastruktury,
- Przeznaczenie: mieszkańcy miejscowości i gminy,
- Harmonogram realizacji:2014-2021
- Kwota końcowa i wskazanie źródła jej pozyskania : 300 000 zł., PGE Skarżysko-Kamienna.

5. Opis i charakterystyka obszarów o szczególnym znaczeniu dla zaspokojenia potrzeb mieszkańców

W miejscowości Słonowice znajduje się jeden obszar o szczególnym znaczeniu dla mieszkańców: centrum miejscowości. Jest to miejsce, gdzie spotykają się wszyscy mieszkańcy wsi, ponieważ znajdują się w nim remizo-świetlica, sklep. Miejsce to znajduje się w centrum wsi i powinno być jej wizytówką. Miejsce to gromadzi mieszkańców bez względu na ich wiek – dzieci, młodzież, dorosłych i ludzi w starszym wieku.

Ważnym miejscem dla mieszkańców jest wybudowany w 2013 r. Zbiornik retencyjny na rzece Małoszówce, usytuowany na terenie trzech miejscowości: Słonowic, Donos i Kazimierzy Wielkiej. Zagospodarowanie terenów zbiornika oraz budowa pomostu na rzece Małoszówce zaspokoi potrzeby społeczne i kulturalne mieszkańców wpłynie na poprawę jakości życia na obszarach wiejskich, będzie sprzyjać nawiązywaniu kontaktów społecznych i stanie się wizytówką miejscowości a także całej gminy.

Wykonanie tych prac niewątpliwie podniesie standard i estetykę miejscowości.

PRZEWODNICZĄCY
RADY MIEJSKIEJ


Andrzej Kulis